

¿Cómo participar?

Consulta Pública

Argentina.gov.ar

Argentina **unida**



Jefatura de
Gabinete de Ministros
Argentina

Secretaría de
Innovación Pública



Ministerio de Ambiente
y Desarrollo Sostenible
Argentina

1 INTRODUCCIÓN

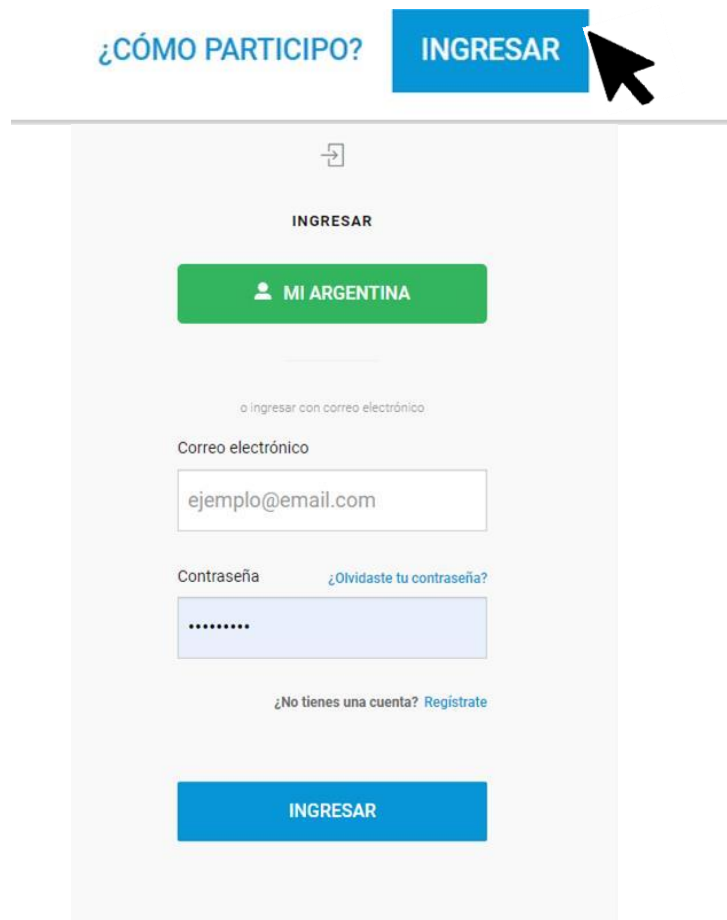
- A partir del día 28/4 hasta el 13/5 podés participar de la **Consulta pública del proyecto de exploración sísmica 3D, TGS en la Cuenca Malvinas Occidental** que se encuentra en evaluación por parte del Ministerio de Ambiente y Desarrollo Sostenible de la Nación.
- **Para acceder a la consulta pública y participar**, ingresá al enlace:
<https://consultapublica.argentina.gob.ar/MLO123y124>
- Además, podés informarte sobre el proyecto: <https://www.argentina.gob.ar/ambiente/cambio-climatico/proyecto-tgs-mlo-123-y-124>
- **Si sólo querés informarte no es necesario que te registres en la plataforma.**
- **Si querés participar y realizar comentarios y observaciones, es necesario que te registres, en muy pocos pasos.**

La consulta se encontrará abierta por **15 días**.



2. Para participar: crear un usuario

1. Clickeá en la esquina superior derecha de la pantalla la opción "Ingresar".
2. **Tenés dos opciones:** ingresar con tu usuario de "Mi Argentina" e ingresar directamente o elegir "registrarse". En el segundo caso, completa tus datos (nombre completo, mail y contraseña) y envía el formulario. Si perteneces a una organización de la sociedad civil y querés participar en representación, elegí esta segunda opción.



¿CÓMO PARTICIPO? **INGRESAR**

INGRESAR

MI ARGENTINA

o ingresar con correo electrónico

Correo electrónico

ejemplo@email.com

Contraseña [¿Olvidaste tu contraseña?](#)

.....

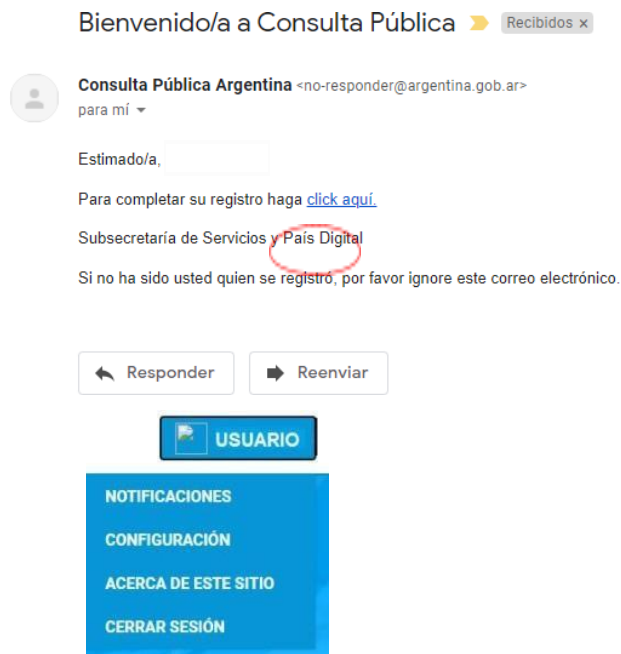
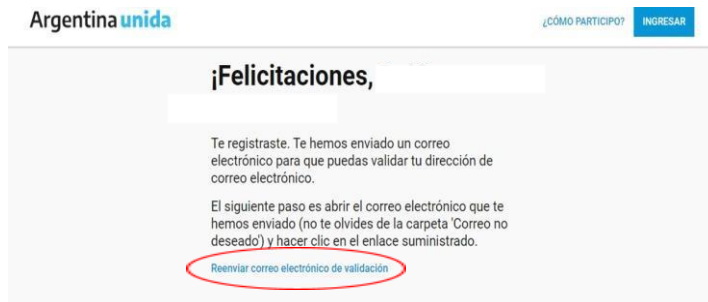
[¿No tienes una cuenta? Regístrate](#)

INGRESAR

2.1. Si elegiste “registrarte” recibirás un mail de validación. **Atención:** el correo puede tardar unos minutos y recomendamos revisar la carpeta de spam. Si no lo recibís a la brevedad, pedí que te lo reenvíen.

2.2. Hacé click en el enlace para confirmar tu correo. Una vez validado el mail, ¡podés participar!

2.3. Opcional: Una vez registrada/o, en la parte superior derecha de la pantalla aparecerá tu nombre de usuario. Con un clic sobre tu nombre, aparecerá un menú desplegable. En “Configuración”, en caso de que quieras, podés definir tus datos personales (nombre, apellido) y cargar tu foto de perfil.



3. Estructura del sitio

En Consulta Pública podrás encontrar el **proyecto costa afuera** listado de forma vertical. Debajo de la presentación de cada consulta, se encuentran los **3 ejes** que la componen (Descripción de la actividad, línea de base ambiental y social; Evaluación de Impactos, Plan de Gestión Ambiental e instancias de participación). Al acceder a ellos verás una breve descripción de cada tema, en los que podrás participar.



4. Foro de debate y comentarios

En cada eje publicado podés dejar tus aportes, completando el campo “comentarios”, debajo de la misma.

Además podés valorar positiva o negativamente los comentarios de otras personas, presionando “pulgar arriba/abajo”, y contestar sus comentarios para debatir o aportar más información.

De acuerdo con los [Términos y Condiciones](#) de esta consulta pública, **el diálogo en la plataforma debe evitar afrentas a personas o instituciones.**



The image shows a screenshot of a public consultation forum. It displays two comments from users. The first comment is from Roberto Rabello, posted 3 months ago. The text of the comment discusses the need for precise and accessible information for a fruitful exchange, mentioning web pages, blogs, and the importance of daily publication of work plans and personnel/inventory data. It has 1 like and 1 response. The second comment is from Carolina Mabel Oviedo, posted 2 months ago. The text discusses ecosystems as exchange spaces, the importance of listening and dialogue between disciplines, and the goal of strengthening the planet. It has 1 like and 2 responses.

Roberto Rabello hace 3 meses

Para que el intercambio sea fructífero se necesita información precisa fácilmente accesible. Toda repartición, en todos los niveles debe tener una página web o blog fácilmente accesible, donde los comentarios de cualquier ciudadana/o queden registrados. Todos los ingresos y egresos se deben publicar al día. Lo mismo que los planes de trabajo y su ejecución. También debe estar toda la nómina de personal e inventario de bienes.

1   1 respuesta 

Carolina Mabel Oviedo hace 2 meses

Ecosistemas, se entiende por lugares de intercambio; abierto, con forestación y cuidado de los mismos. Por ese motivo deben ser utilizados esos espacios, para esclarecer diferentes enfoques. Lo importante es la primera escucha y el habla entre representantes de distintas disciplinas. Con miras a fortalecer el planeta. Partiendo de habitat, del lugar donde vivimos. Gracias, de Córdoba,

1   2 respuestas 

5. Otras herramientas

En la plataforma hay otras maneras de participar que pueden ser complementadas por el foro de debate o no.

Vas a poder votar acerca de lo que se presenta en cada eje .

Eje 2: Línea de Base Ambiental

Autor: [Ministerio de Ambiente y Desarrollo Sostenible](#)

Antes de responder, se recomienda leer debajo. ¿Considerás adecuada la información sobre la línea de base del estudio?

Elegí la opción que más se ajuste a tu posición

- La información es muy clara y suficiente
- La información es clara y suficiente
- La información es adecuada pero me gustaría conocer más sobre ciertos aspectos
- La información es poco clara e insuficiente
- La información no es adecuada

VOTAR

6. Compartir

A la izquierda del texto de cada propuesta, tenés la opción de compartir por Facebook o por Twitter el link con la consulta para que tus contactos puedan sumarse y opinar.

Publicado

21 de enero
2021

Compartir en
redes sociales



Sección 1 - Definiciones estratégicas

Autor: [Jefatura de Gabinete de Ministros](#)

A partir de los talleres, encuestas y entrevistas realizadas con representantes de poderes Ejecutivo, Judicial, Legislativo, provincias, municipios, academia y organizaciones de la sociedad civil se elaboró una conceptualización de gobierno abierto y la visión del Plan Estratégico que aquí se comparten.